

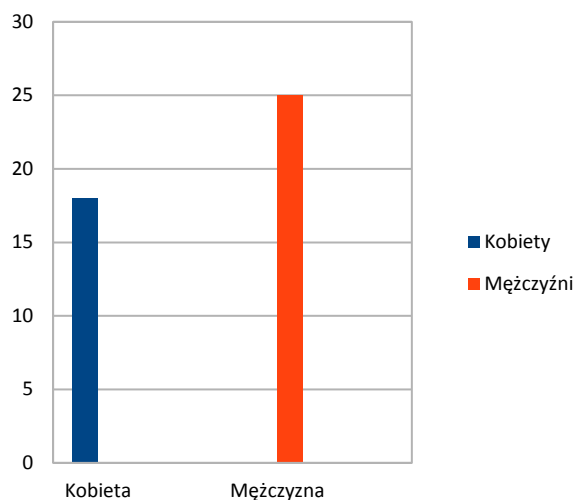
Wyniki badania ankietowego realizowanego podczas konsultacji społecznych w terminie do 31 sierpnia 2017r. na terenie Gminy Książki.

W okresie realizacji konsultacji społecznych na terenie Gminy Książki otrzymano łącznie 43 ankiety w wersji papierowej. Kwestionariusz ankiety zawierał zarówno pytania zamknięte z gotową kafeterią odpowiedzi, jak i pytania otwarte, w których respondenci udzielali odpowiedzi własnymi słowami.

Dane metryczkowe

W badaniu ankietowym wzięło udział łącznie 43 osoby. W badanej grupie znalazło się 18 kobiet- 41,9 % i 25 mężczyzn- 58,1 %.

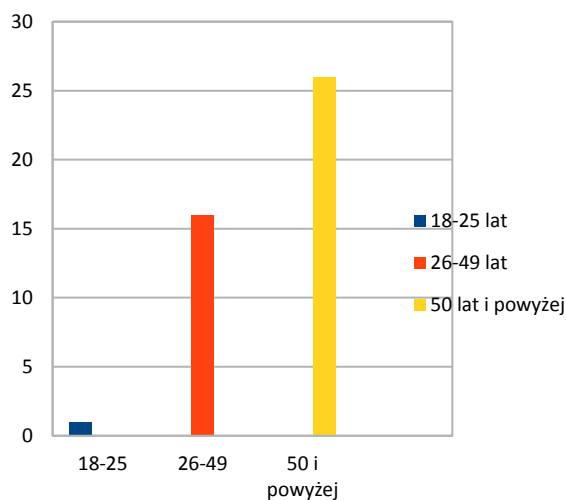
Wykres 1. Płeć osób biorących udział w badaniu ankietowym (liczba wskazań).



Źródło: Opracowanie własne.

Respondenci biorący udział w badaniu reprezentowali różne kategorie wiekowe.

Wykres 2. Wiek osób biorących udział w badaniu ankietowym (liczba wskazań).

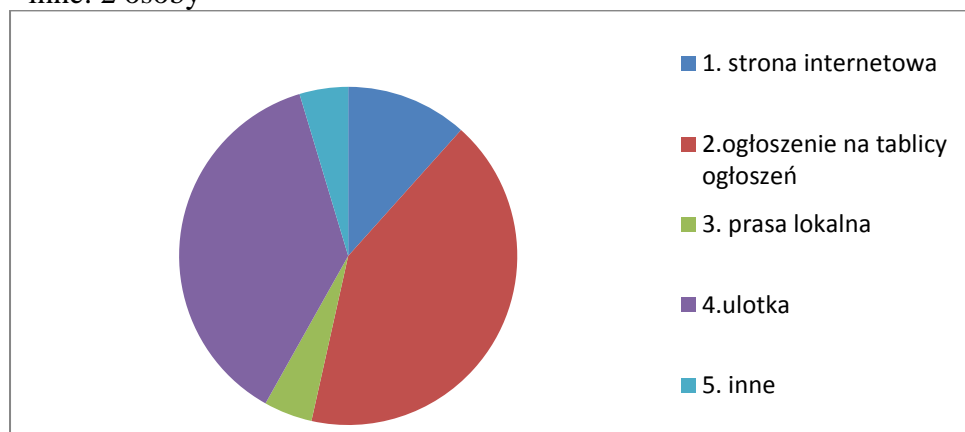


Źródło: Opracowanie własne.

Pytania ankietowe dotyczące konsultacji społecznych w sprawie przystąpienia do sporządzenia miejscowych planów zagospodarowania przestrzennego.

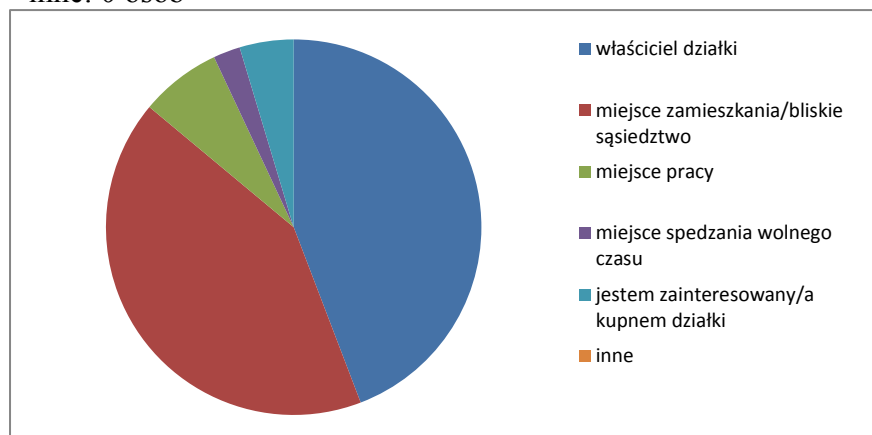
W jaki sposób dowiedział/a się Pan/Pani o przystąpieniu do sporządzenia miejscowych planów zagospodarowania przestrzennego i konsultacjach społecznych?

- strona internetowa: 5 osób
- ogłoszenie na tablicy ogłoszeń: 18 osób
- prasa lokalna: 2 osoby
- ulotka: 16 osób
- inne: 2 osoby



Proszę podać Pani/Pana związek z obszarem objętym opracowaniem planu

- właściciel działki: 19 osób
- miejsce zamieszkania/bliskie sąsiedztwo: 18 osób
- miejsce pracy: 3 osoby
- miejsce spędzania wolnego czasu: 1 osoba
- jestem zainteresowany/a kupnem działki: 2 osoba
- inne: 0 osób



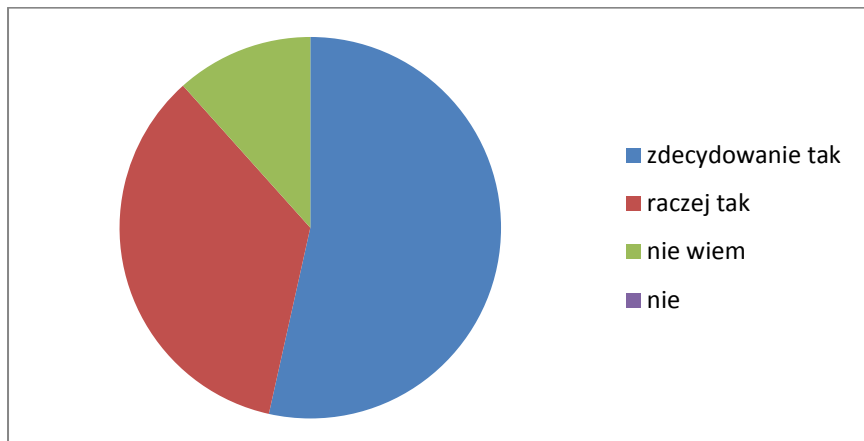
Czy weźmie Pan/Pani udział w spotkaniu konsultacyjnym?

- zdecydowanie tak: 23 osoby

- raczej tak: 15 osób

- nie wiem: 5 osoby

- nie: 0 osób



Czy uważa Pan/Pani, że warto uczestniczyć w procedurze sporządzania miejscowego planu zagospodarowania przestrzennego?

- tak, gdyż w dyskusji i przy pomocy wniosków i uwag można lepiej zaplanować zagospodarowanie terenu: 29 osób

- tak, jeśli plan dotyczy obszaru z miejscem mojego zamieszkania: 12 osób

- nie wiem: 2 osoby

- inne: 0 osób

